

Схема расположения границ публичного сервитута






для эксплуатации объектов

Строительство КЛ 6 кВ, ВЛ 6 кВ для электроснабжения объектов дорожного хозяйства по адресу: Пермский край, Добрянский р-н, а/д "Пермь-Березники" км 25+300 - 27+420 (4500051472)

Обзорная схема границ объекта землеустройства



УСЛОВНЫЕ ОБОЗНАЧЕНИЯ

-  - границы устанавливаемого публичного сервитута
-  - ось линии, контур объекта
-  - границы муниципального образования, населенных пунктов
-  - границы кадастрового квартала
-  - границы земельных участков, попадающих в зону публичного сервитута

- 1 - обозначение характерной точки границы устанавливаемого публичного сервитута
- :123 - кадастровый номер земельного участка
- 59:32:0000000 - кадастровый номер квартала
- г. Пермь - наименование муниципального образования, населенного пункта

Схема расположения границ публичного сервитута

для эксплуатации объектов

Строительство КЛ 6 кВ, ВЛ 6 кВ для электроснабжения объектов дорожного хозяйства по адресу:
Пермский край, Добрянский р-н, а/д "Пермь-Березники" км 25+300 - 27+420 (4500051472)



Схема расположения границ публичного сервитута

для эксплуатации объектов

Строительство КЛ 6 кВ, ВЛ 6 кВ для электроснабжения объектов дорожного хозяйства по адресу:
Пермский край, Добрянский р-н, а/д "Пермь-Березники" км 25+300 - 27+420 (4500051472)



Сведения о местоположении границ объектов
Строительство КЛ 6 кВ, ВЛ 6 кВ для электроснабжения объектов дорожного хозяйства
по адресу: Пермский край, Добрянский р-н, а/д "Пермь-Березники" км 25+300 - 27+420
(4500051472)

Каталог координат		
Площадь зоны публичного сервитута 4005 кв.м		
Обозначение характерных точек границ	Координаты, м	
	X	Y
1	2	3
1	537054.22	2241785.79
2	537035.81	2241748.71
3	536991.62	2241653.32
4	536969.89	2241664.81
5	536924.43	2241584.83
6	536947.39	2241538.05
7	536980.4	2241459.86
8	536887.71	2241288.98
9	536887.58	2241288.75
10	536923.69	2241267.62
11	537043.91	2241197.27
12	537058.04	2241124.83
13	537114.58	2241080.09
14	537080.27	2241033.47
15	537076.04	2241036.62
16	537074.83	2241035.06
17	537080.7	2241030.66
18	537117.37	2241080.42
19	537059.89	2241125.98
20	537045.7	2241198.53
21	536890.28	2241289.52
22	536982.65	2241459.74
23	536949.22	2241538.86
24	536926.67	2241584.73
25	536970.68	2241662.12
26	536992.57	2241650.5
27	537037.62	2241747.86
28	537056.02	2241784.91
29	537118.7	2241915.35
30	537111.15	2241925.75
31	537074.8	2241915.99
32	537066.54	2241913.31
33	537038.24	2241915.81
34	537009.94	2241918.31
35	537000.93	2241919.1
36	536873.35	2241929.79
37	536851.05	2241940.02
38	536829.28	2241949.9
39	536789.71	2241967.86
40	536783.87	2241970.84
41	536793.49	2241995.78
42	536771.86	2242014.16
43	536790.81	2242048
44	536794.54	2242059.09
45	536813.74	2242097.44
46	536826.62	2242117.34
47	536891.03	2242238.2
48	536898.89	2242252.99
49	536942.62	2242338.27
50	536951.13	2242332.64
51	536975.88	2242317.75
52	536952.1	2242271.73
53	536953.87	2242270.83
54	536978.58	2242318.49
55	536952.21	2242334.32
56	536941.84	2242341.2
57	536897.12	2242253.92
58	536889.27	2242239.14
59	536824.89	2242118.35
60	536812	2242098.44
61	536792.72	2242059.93
62	536788.94	2242048.73
63	536769.3	2242013.7
64	536791.09	2241995.16
65	536781.32	2241969.8
66	536872.82	2241927.8
67	537066.24	2241911.61

1	2	3
68	537110.35	2241923.42
69	537116.37	2241915.14
1	537054.22	2241785.79